



.....

# **Serie MONTANA<sup>®</sup> 700**

**ROBUSTI NAVIGATORI GPS TOUCHSCREEN  
E COMUNICATORI SATELLITARI**

**NOVITA'**

PANORAMICA | CARATTERISTICHE | TABELLA COMPARATIVA  
CONFIGURAZIONI | SPECIFICHE | COMPATIBILITÀ

5 agosto 2020

# SERIE MONTANA® 700

Robusti navigatori GPS touchscreen e comunicatori satellitari

NOVITÀ



## PANORAMICA:

Scegli la tua destinazione con Montana® 700, Montana 700i e Montana 750i. Questi robusti navigatori GPS touchscreen hanno precaricata la mappa TopoActive Europa che include vette, parchi, coste, fiumi, laghi e punti geografici. Montana 700i e Montana 750i includono la tecnologia satellitare inReach®<sup>1</sup> per l'invio di messaggi bidirezionali e SOS interattivi, le mappe stradali City Navigator con navigazione "turn-by-turn" e una tastiera QWERTY full touchscreen per la messaggistica. Tutti i modelli della serie Montana 700 sono dotati di un display a colori touchscreen a doppio orientamento da 5", il 50% più grande rispetto ai modelli precedenti. La ricezione multi-GNSS, i sensori ABC e il download delle immagini satellitari BirdsEye direttamente dal dispositivo permettono di avere a portata di mano un mondo di funzionalità di navigazione.



Montana 700



Montana 700i



Montana 750i



# SERIE MONTANA® 700

Robusti navigatori GPS touchscreen e comunicatori satellitari

NOVITÀ

## CARATTERISTICHE:

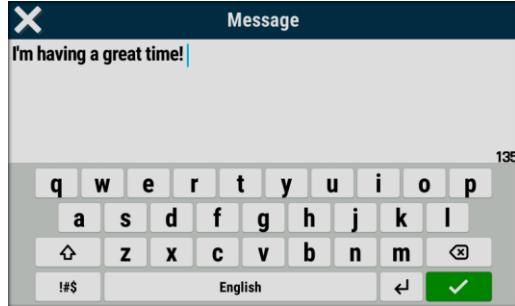
NOVITÀ	DESIGN ROBUSTO	Testato in base agli standard militari, è dotato di un touchscreen da 5", adatto all'uso con i guanti, più ampio del 50% rispetto ai precedenti modelli Montana.
NOVITÀ	MESSAGGI BIDIREZIONALI	Utilizza la tastiera QWERTY full touchscreen per la messaggistica bidirezionale attraverso la rete satellitare globale Iridium® satellite (solo Montana 700i, 750i - abbonamento satellitare richiesto)
NOVITÀ	SOS INTERATTIVI	Invia un SOS interattivo a GEOS, il centro di gestione soccorsi e monitoraggio attivo a livello internazionale, operativo 24 ore su 24 / 7 giorni su 7 (solo Montana 700i, 750i - abbonamento satellitare richiesto)
NOVITÀ	RICEZIONE MULTI-GNSS	L'accesso alle reti satellitari GPS, GLONASS (Montana 700) e GALILEO consente a Montana di acquisire la posizione nelle aree più remote rispetto all'uso del solo GPS.
NOVITÀ	GARMIN EXPLORE™	Compatibile con l'app e il sito Garmin Explore™ per visualizzare la tua posizione, pianificare percorsi, impostare e gestire waypoint e molto altro.
NOVITÀ	TRACKING	Tieni traccia della tua posizione e condividila con chi è a casa o sul campo. In tal modo, potrai consentire agli altri di visualizzare i tuoi progressi o inviare la tua posizione GPS e altro ancora tramite la pagina web MapShare™. (Solo Montana 700i, 750i - abbonamento satellitare richiesto).
NOVITÀ	METEO INREACH	Il servizio opzionale sulle previsioni meteo di inReach fornisce aggiornamenti dettagliati direttamente a Montana per sapere prima quali saranno le condizioni meteorologiche lungo il percorso (solo Montana 700i, 750i - abbonamento satellitare richiesto).
	FOTOCAMERA	Cattura le immagini delle tue avventure con la fotocamera digitale da 8 megapixel integrata. Puoi assegnare georiferimenti della posizione in cui è stata scattata la foto, consentendo di tornare nel punto esatto in futuro (solo Montana 750i).
NOVITÀ	MAPPE CITY NAVIGATOR	Passa senza difficoltà dai percorsi alla navigazione su strada con le mappe stradali City Navigator precaricate, che ti guidano tramite semplici indicazioni delle svolte con pronuncia dei nomi delle strade (solo Montana 700i, 750i).
NOVITÀ	MAPPE TOPOACTIVE	Per le tue avventure, usa le mappe TopoActive Europe precaricate. Visualizza quote, coste, fiumi, e altro ancora.
NOVITÀ	IMMAGINI SATELLITARI BIRDSEYE	Il download diretto sul dispositivo delle immagini satellitari BirdsEye (non è richiesto un abbonamento annuale) consente di visualizzare viste fotorealistiche e creare waypoint in base ai punti di riferimento.
	SENSORI ABC	Percorri il tuo prossimo sentiero con i sensori ABC; include un altimetro per i dati di quota, un barometro per monitorare il meteo e una bussola elettronica a 3 assi.
NOVITÀ	METEO	Se associato ad uno smartphone compatibile Montana consente di accedere alle previsioni meteo aggiornate tramite l'app Garmin Connect™.
	PER QUALSIASI TIPO DI INSTALLAZIONE	Una vasta gamma di staffe compatibili con il dispositivo portatile Montana (vendute separatamente) consentono di adattare il navigatore per l'utilizzo su moto, ATV, barche, automobili, camper o altri veicoli.
NOVITÀ	TRACCIAMENTO CINOFILO	Per unità cinofile, cacciatori e addestratori, Montana consente di effettuare la sincronizzazione con i dispositivi portatili della serie Astro® o Alpha® (venduti separatamente) per il tracciamento dei cani.
	CONNESSIONE WIRELESS	La tecnologia ANT+, la connessione Wi-Fi® e il BLUETOOTH® permettono di accedere alla funzione LiveTrack per la condivisione della posizione, all'app Connect IQ™ e molto altro.
	DURATA ESTESA BATTERIA	La batteria interna ricaricabile agli ioni di litio offre più di 18 ore di durata in modalità GPS e fino a 2 settimane in modalità Expedition.

# SERIE MONTANA® 700

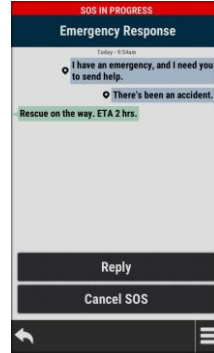
Robusti navigatori GPS touchscreen e comunicatori satellitari

NOVITÀ

TASTIERA QWERTY FULL SCREEN



MESSAGGISTICA INREACH



SOS



MAPPE TOPOACTIVE



MAPPE CITY NAVIGATOR



IMMAGINI SATELLITARI BIRDSEYE



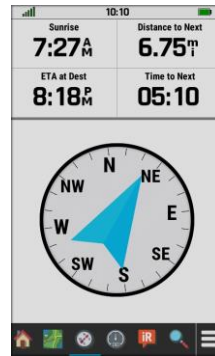
METEO



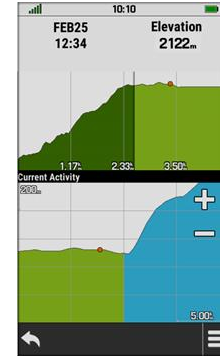
ROUND-TRIP ROUTING



BUSSOLA ELETTRONICA 3 ASSI



ALTIMETRO BAROMETRICO



FOTOCAMERA 8 MP



## TABELLA COMPARATIVA :

	MONTANA 680t	MONTANA 700	MONTANA 700i	MONTANA 750i
Display touchscreen doppio orientamento	•	•	•	•
Sensori ABC	•	•	•	•
Immagini satellitari BirdsEye	•	•	•	•
Ricezione Multi-GNSS	•	•	•	•
Mappe TopoActive	•	•	•	•
Mappe City Navigator	•	•	•	•
Connessione rete satellitare globale Iridium®	•	•	•	•
Messaggi bidirezionali	•	•	•	•
SOS Interattivi	•	•	•	•
Fotocamera 8 MP	•	•	•	•
Durata della batteria	Fino a 16 ore (batteria litio) Fino a 22 ore (batterie AA)	Fino a 18 ore (modalità GPS) Fino a 2 settimane (modalità Expedition)	Fino a 18 ore (modalità GPS) Fino a 2 settimane (modalità Expedition)	Fino a 18 ore (modalità GPS) Fino a 2 settimane (modalità Expedition)
Impermeabile	IPX7 <sup>2</sup>	IPX7 <sup>2</sup>	IPX7 <sup>2</sup>	IPX7 <sup>2</sup>



# SERIE MONTANA® 700

Robusti navigatori GPS touchscreen e comunicatori satellitari

NOVITÀ

## CONFIGURAZIONI PRODOTTO:

### Serie Montana 700



DISPONIBILITÀ	INCLUDE	PAESE DI ORIGINE
DISPONIBILE	Montana 7XX, batteria agli ioni di litio, cavo USB, documentazione	Taiwan. Cavo Taiwan o Cina.

DESCRIZIONE	CODICE	UPC/EAN	RRP
Montana 700	010-02133-01	753759215019	€599,99
Montana 700i	010-02347-11	753759257743	€699,99
Montana 750i	010-02347-01	753759246747	€799,99

## PIANI TARIFFARI TRAFFICO DATI IRIDIUM:

### ANNUAL

Ideale per chi fa attività tutto l'anno

Contratto di 12 mesi

Risparmio sul piano mensile; piani da €14,99 a €59,99 per mese

SOS illimitati e invio messaggi preimpostati disponibili per tutti i piani

Passa a un piano tariffario diverso gratuitamente

Diritto iniziale di attivazione a €24,99

Montana 700i e Montana 750i necessitano di un abbonamento al sistema satellitare per le comunicazioni Iridium® che deve essere attivato [explore.garmin.com](http://explore.garmin.com)

### FREEDOM

Paga singolarmente il mese di utilizzo

Cambia piano o sospendilo quando vuoi, gratuitamente

Mantieni i tuoi dati anche quando il servizio è sospeso

Piani da €19,99 a €74,99 per mese

SOS illimitati e invio messaggi preimpostati disponibili per tutti i piani

Rinnovo annuale di €29,99

## SPECIFICHE PRODOTTO:

<b>Dimensioni unità (LxAxP):</b>	700: 8,76 x 18,30 x 3,27 cm 700i/750i: 9,19 x 18,30 x 3,27 cm
<b>Dimensioni display:</b>	6,48 x 10,80 cm; 5" diag (12,70 cm)
<b>Risoluzione display (LxA):</b>	480 x 800 pixels
<b>Tipo display:</b>	WVGA transflettivo, touchscreen, doppio orientamento
<b>Peso:</b>	700: 397 g con batteria 700i/750i: 410 g con batteria
<b>Tipo batteria:</b>	Ricaricabile agli ioni di litio (inclusa)
<b>Durata batteria:</b>	Fino a 18 ore con batteria al litio (modalità GPS) Fino a 2 settimane (modalità Expedition)

<b>Memoria interna:</b>	16 GB (lo spazio varia a seconda delle mappe precaricate)
<b>Slot microSD:</b>	Sì - microSD™ (venduta separatamente)
<b>Tecnologia wireless:</b>	Wi-Fi®, BLUETOOTH® e ANT+®
<b>Impermeabilità:</b>	IPX7 <sup>3</sup>
<b>Interfaccia:</b>	Mini USB alta velocità, NMEA 0183
<b>Waypoint e tracce:</b>	10.000 waypoints   250 tracce
<b>Track log:</b>	20.000 punti traccia 250 percorsi 300 attività

## SPECIFICHE PACKAGING:



	Serie Montana 700
<b>Dimensioni scatola (LxAxP):</b>	14,6 x 21,5 x 8,3 cm
<b>Peso scatola:</b>	700: 580 g; 700i: 592 g; 750: 594 g
<b>Dimensioni imballo (LxAxP):</b>	45,8 x 33,3 x 37 cm
<b>Peso imballo:</b>	700: 11,1 kg; 700i: 11,3 kg; 750i: 11,3 kg
<b>Quantità pezzi per imballo:</b>	16

# SERIE MONTANA® 700

Robusti navigatori GPS touchscreen e comunicatori satellitari

NOVITÀ

## ACCESSORI COMPATIBILI:

		CODICE	EAN	PREZZO	DESCRIZIONE	IMMAGINE
NOVITA'	STAFFA A VENTOSA CON SPEAKER	010-12881-00	753759246761	€99,99	Staffa a ventosa per parabrezza o qualsiasi superficie liscia e piatta. Il dispositivo si carica quando montato sulla staffa. Include staffa e cavo con alimentazione, jack audio da 3,5 mm e cavo dati.*	
NOVITA'	STAFFA DA BICI	010-12881-01	753759246778	€29,99	Aggancia il tuo dispositivo (in modalità verticale o orizzontale) al robusto supporto robusto da 22 mm o 32 mm che si collega a qualsiasi manubrio standard per bicicletta.*	
NOVITA'	STAFFA MARINE CON CAVO ALIMENTAZIONE	010-12881-02	753759246785	€99,99	Utilizza il tuo dispositivo anche in barca. Include la staffa, il cavo alimentazione, il jack audio da 3,5 mm e il cavo dati.*	
NOVITA'	STAFFA RAM MOTO	010-12881-03	753759246792	€99,99	Utilizza il tuo dispositivo in moto o ATV. Basta agganciare il dispositivo (in modalità verticale o orizzontale) alla robusta staffa. Include staffa, attacco manubrio e cavo alimentazione/audio/dati a fili liberi.*	
NOVITA'	ADATTATORE PER BATTERIE AA (Solo Montana 700i)	010-12881-04	753759246808	€29,99	Questo pacco batterie di riserva ti garantisce l'alimentazione di backup quando e dove ne hai bisogno. Richiede 3 batterie AA (batterie al litio consigliate; non incluse). Non compatibile con i modelli Montana 700i e 750i.	
NOVITA'	ADATTATORE BATTERIA AL LITIO	010-12881-05	753759246815	€59,99	Batteria sostitutiva per il tuo dispositivo Garmin compatibile.	
NOVITA'	ANTENNA ESTERNA GPS/IRIDIUM (Montana 700i, 750i)	010-12881-06	753759246822	€69,99	Utilizza la nostra antenna esterna / cavo prolunga quando desideri installare un'antenna GPS/Iridium esterna. Magnetica per l'uso all'esterno di veicoli o edifici.	
NOVITA'	CAVO ADATTATORE ANTENNA ESTERNA (Solo Montana 700i, 750i)	010-12881-07	753759246839	€17,99	Utilizza questo cavo adattatore con l'antenna passiva esterna esistente con un connettore SMA.	
NOVITA'	STAFFA CON CAVO AUDIO/ALIMENTAZIONE (Montana 700, 700i, 750i)	010-12881-08	753759258931	€69,99	Installa il dispositivo sulla motocicletta o ATV. Il kit include supporto e un cavo alimentazione, jack audio da 3,5 mm e cavi dati.	

\*Per ottenere le prestazioni ottimali si consiglia la modalità verticale per Montana 700i e Montana 750i.

## GARMIN EXPLORE™:



L'app gratuita Garmin Explore™ permette di pianificare, analizzare e sincronizzare i dati delle tue uscite, inclusi waypoint, rotte e percorsi. L'app consente inoltre la sincronizzazione tra tuo GPSMAP66i e il tuo smartphone, in modo da poter accedere a mappe topografiche, immagini satellitari e molto altro ancora. Puoi anche sfruttare tutte le caratteristiche di inReach® sul tuo smartphone, come un fosse un remote controller (per una scrittura più rapida dei messaggi, è possibile utilizzare la tastiera del telefono e accedere direttamente alla rubrica). Dalla versione desktop di Explore™ è possibile pianificare viaggi e analizzare a posteriori le proprie attività



<sup>1</sup>Abbonamento satellitare richiesto.

<sup>2</sup>Quando associato a uno smartphone compatibile.

<sup>3</sup>Immersioni accidentali in un 1 metro d'acqua per 30 minuti; consulta [Garmin.com/waterrating](http://Garmin.com/waterrating) per maggiori informazioni.

Bluetooth e relativo logo sono marchi registrati da Bluetooth SIG, Inc. e ogni utilizzo da parte di Garmin è coperto da licenza d'uso. Wi-Fi è un marchio registrato da Wi-Fi Alliance.